

## 陳述書の提出等について（注意）

○競売物件の入札をするには、入札書とともに、**陳述書の提出が必要**となりました。

○入札ごとに陳述書が提出されなければ、入札は無効となります。

○陳述書は、以下のとおり個人用、法人用などの種類があるので該当するものを使用してください。

○陳述書の記入・押印・提出は、陳述書下部の「注意」をよく読んで行ってください。

○陳述書の記載や添付書類に不備があると、入札が無効となることがあります。**※特に個人・役員名のフリガナもれに御注意ください。**

○陳述書の用紙は、執行官室において入手可能です。

※該当する口にチェックを入れてください

陳述書 (買受申出人(個人)本人用)	
大阪地方裁判所執行官 殿	
事件番号	<input type="checkbox"/> 平成 年( )第 号 物件番号
私は、暴力団員等ではありません。	
私は、暴力団員等又は暴力団員等が役員である法人の計算において買受けの申出をする者ではありません。	
<input type="checkbox"/>	自己の計算において私に買受けの申出をさせようとする者は、別紙「自己の計算において買受けの申出をさせようとする者に関する事項」記載のとおりです。(注意書9参照) この者は、暴力団員等又は暴力団員等が役員である法人ではありません。
(陳述書作成日)令和 年 月 日	
買受申出人(個人)	住所
	(フリガナ)
	氏名
	性別 <input type="checkbox"/> 男性 <input type="checkbox"/> 女性
生年月日	<input type="checkbox"/> 昭和 <input type="checkbox"/> 平成 <input type="checkbox"/> 西暦 年 月 日

### 注 意

- 陳述書は、一括売却される物件を除き、物件ごとに別の用紙を用いてください(鉛筆書き不可)。
- 事件番号及び物件番号欄には、公告に記載された番号をそれぞれ記載してください。事件番号及び物件番号の記載が不十分な場合、入札が無効となる場合があります。
- 本用紙は、買受申出人が個人の場合のもので、法人の場合は、法人用の用紙を用いてください。また、買受申出人に法定代理人がある場合(未成年者の親権者など)は、買受申出人(個人)法定代理人用の用紙を用いてください。
- 共同入札の場合には、入札者ごとに陳述書及び添付書類を提出してください。
- 「暴力団員等」とは、「暴力団員による不当な行為の防止等に関する法律(平成3年法律第77号)第2条第6号に規定する暴力団員又は暴力団員でなくなった日から5年を経過しない者」を指します。
- 陳述書は、氏名、住所、生年月日及び性別を証明する文書(住民票等)を添付して、必ず入札書とともに提出してください。提出がない場合、入札が無効となります。
- 氏名、住所、生年月日及び性別は、それらを証明する文書のとおり、正確に記載してください。記載に不備がある場合、入札が無効となる場合があります。
- 買受申出人が宅地建物取引業者の場合には、その免許証の写しを提出してください。
- 自己の計算において買受けの申出をさせようとする者(買受申出人に資金を渡すなどして買受けをさせようとする者をいいます。)がある場合は、別紙「自己の計算において買受けの申出をさせようとする者に関する事項」の添付が必要です。
- 提出後の陳述書及び添付書類(別紙を含む)の訂正や追完はできません。
- 虚偽の陳述をした場合には、6月以下の懲役又は50万円以下の罰金に処せられることがあります(民事執行法213条)。

※該当する口にチェックを入れてください

陳述書 (買受申出人(法人)代表者用)	
大阪地方裁判所執行官 殿	
事件番号	<input type="checkbox"/> 平成 年( )第 号 物件番号
当法人は、暴力団員等が役員である法人ではありません。	
当法人は、暴力団員等又は暴力団員等が役員である法人の計算において買受けの申出をする者ではありません。	
<input type="checkbox"/>	自己の計算において当法人に買受けの申出をさせようとする者は、別紙「自己の計算において買受けの申出をさせようとする者に関する事項」記載のとおりです。(注意書9参照) この者は、暴力団員等又は暴力団員等が役員である法人ではありません。
(陳述書作成日)令和 年 月 日	
買受申出人(法人)	法人の所在地
	法人の名称
	代表者氏名
	役員

### 注 意

- 陳述書は、一括売却される物件を除き、物件ごとに別の用紙を用いてください(鉛筆書き不可)。
- 事件番号及び物件番号欄には、公告に記載された番号をそれぞれ記載してください。事件番号及び物件番号の記載が不十分な場合、入札が無効となる場合があります。
- 本用紙は、買受申出人が法人の場合のもので、個人の場合は、個人用の用紙を用いてください。
- 共同入札の場合には、入札者ごとに陳述書及び添付書類を提出してください。
- 「暴力団員等」とは、「暴力団員による不当な行為の防止等に関する法律(平成3年法律第77号)第2条第6号に規定する暴力団員又は暴力団員でなくなった日から5年を経過しない者」を指します。
- 陳述書は、必ず入札書とともに提出してください。提出がない場合、入札が無効となります。
- 所在地、名称及び代表者氏名は、資格証明書(代表者事項証明、全部事項証明等)のとおり、正確に記載してください。記載に不備がある場合、入札が無効となる場合があります。
- 買受申出人が宅地建物取引業者の場合には、その免許証の写しを提出してください。
- 自己の計算において買受けの申出をさせようとする者(買受申出人に資金を渡すなどして買受けをさせようとする者をいいます。)がある場合は、別紙「自己の計算において買受けの申出をさせようとする者に関する事項」の添付が必要です。
- 提出後の陳述書及び添付書類(別紙を含む)の訂正や追完はできません。
- 虚偽の陳述をした場合には、6月以下の懲役又は50万円以下の罰金に処せられることがあります(民事執行法213条)。

(別紙)

※該当する口にチェックを入れてください

買受申出人(法人)の役員に関する事項	
1 口代表者	住所
	(フリガナ)
	氏名
	性別 <input type="checkbox"/> 男性 <input type="checkbox"/> 女性
生年月日	<input type="checkbox"/> 昭和 <input type="checkbox"/> 平成 <input type="checkbox"/> 西暦 年 月 日
2	住所
	(フリガナ)
	氏名
	性別 <input type="checkbox"/> 男性 <input type="checkbox"/> 女性
生年月日	<input type="checkbox"/> 昭和 <input type="checkbox"/> 平成 <input type="checkbox"/> 西暦 年 月 日
3	住所
	(フリガナ)
	氏名
	性別 <input type="checkbox"/> 男性 <input type="checkbox"/> 女性
生年月日	<input type="checkbox"/> 昭和 <input type="checkbox"/> 平成 <input type="checkbox"/> 西暦 年 月 日
4	住所
	(フリガナ)
	氏名
	性別 <input type="checkbox"/> 男性 <input type="checkbox"/> 女性
生年月日	<input type="checkbox"/> 昭和 <input type="checkbox"/> 平成 <input type="checkbox"/> 西暦 年 月 日

### 注 意

- 買受申出人が法人の場合は、本書面の提出が必要です。提出がない場合、入札が無効となります。
- 役員全員(代表者を含む)の氏名、住所、生年月日及び性別を正確に記載してください。記載に不備がある場合、入札が無効となる場合があります。
- 役員の名、住所、生年月日及び性別などを証明する文書(住民票等)の添付は不要です。
- 役員が5人以上の場合は、本用紙を複数枚用いてください。
- 提出後の本書面の訂正や追完はできません。

## 期 間 入 札 の 公 告

令和 6年 4月11日

大阪地方裁判所第14民事部

裁判所書記官 塙 阪 靖 子

別紙物件目録記載の不動産を下記のとおり期間入札に付します。

### 記

入札期間	令和 6年 4月25日 午前 9時00分から 令和 6年 5月 7日 午後 5時00分まで
開札期日 場 所	令和 6年 5月13日 午前 9時30分 大阪地方裁判所執行部等合同庁舎3階開札場
売却決定 期日 場 所	令和 6年 5月24日 午前10時00分 大阪地方裁判所第14民事部
買受申出の保証の 提供方法	下記のいずれかによります。 (1) 当部の当座預金口座に金銭を振り込んだ旨の金融機関の証明書 (2) 銀行, 損害保険会社, 農林中央金庫, 商工組合中央金庫, 全国を地区とする信用金庫連合会, 信用金庫又は労働金庫の支払保証委託契約締結証明書
買受申出の資格の 制限 (民事執行規 則3.3条)	☆印を付した物件は農地です。権限を有する行政庁が交付した買受適格証明書を有する者及び買受けについて農地法上の許可又は届出を要しない者に限り, 買受けを申し出ることができます。
一般の閲覧に供するため, 令和 6年 4月11日午前9時から入札期間最終日午後4時30分まで物件明細書, 現況調査報告書及び評価書の各写しを大阪地方裁判所執行部等合同庁舎3階物件明細閲覧室に備え置きます。	





## 物 件 目 録

- |   |       |  |
|---|-------|--|
| 1 | 所 在   | 守口市南寺方北通二丁目  |
|   | 地 番   | 9番2  |
|   | 地 目   | 宅地   |
|   | 地 積   | 71.15平方メートル  |
|   | (現況)  |  |
|   | 地 目   | 宅地一部公衆用道路  |
| 2 | 所 在   | 守口市南寺方北通二丁目9番地2                                    |
|   | 家屋 番号 | 9番2の2  |
|   | 種 類   | 居宅・車庫  |
|   | 構 造   | 鉄骨造スレート葺3階建  |
|   | 床 面 積 | 1階 35.20平方メートル<br>2階 35.20平方メートル<br>3階 35.20平方メートル |



## 物件明細書

令和 6年 3月11日

大阪地方裁判所第14民事部

裁判所書記官 塙 阪 靖 子

---

1 不動産の表示

【物件番号1, 2】

別紙物件目録記載のとおり

---

2 売却により成立する法定地上権の概要

なし

---

3 買受人が負担することとなる他人の権利

【物件番号1, 2】

なし

---

4 物件の占有状況等に関する特記事項

【物件番号2】

本件所有者が占有している。

---

5 その他買受けの参考となる事項

なし

### 《 注 意 書 》

- 1 本書面は、現況調査報告書、評価書等記録上表れている事実等を記載したものであり、関係者間の権利関係を最終的に決める効力はありません（訴訟等により異なる判断がなされる可能性もあります）。
- 2 記録上表れた事実等がすべて本書面に記載されているわけではありませんし、記載されている事実や判断も要点のみを簡潔に記載されていますので、必ず、現況調査報告書及び評価書並びに「物件明細書の詳細説明」もご覧ください。
- 3 買受人が、占有者から不動産の引渡しを受ける方法として、引渡命令の制度があります。引渡命令に関する詳細は、「引渡命令の詳細説明」をご覧ください。
- 4 対象不動産に対する公法上の規制については評価書に記載されています。その意味内容は「公法上の規制の詳細説明」をご覧ください。
- 5 各種「詳細説明」は、閲覧室では通常別ファイルとして備え付けられています。



## 物 件 目 録

- 1 所 在 守口市南寺方北通二丁目  
地 番 9番2  
地 目 宅地  
地 積 71.15平方メートル  
(現況)  
地 目 宅地一部公衆用道路
- 2 所 在 守口市南寺方北通二丁目9番地2  
家屋 番号 9番2の2  
種 類 居宅・車庫  
構 造 鉄骨造スレート葺3階建  
床 面 積 1階 35.20平方メートル  
2階 35.20平方メートル  
3階 35.20平方メートル



令和 5年(ケ)第 468号  
令和 5年12月27日受理  
令和 年 月 日提出  
6.2.16

# 現況調査報告書

大阪地方裁判所

執行官 細井孝文

(注) チェック項目中の調査結果は、「■」の箇所の記載のとおり

## 物 件 目 録

- |   |       |  |
|---|-------|--|
| 1 | 所 在   | 守口市南寺方北通二丁目  |
|   | 地 番   | 9番2  |
|   | 地 目   | 宅地   |
|   | 地 積   | 71.15平方メートル  |
| 2 | 所 在   | 守口市南寺方北通二丁目9番地2                                    |
|   | 家屋 番号 | 9番2の2  |
|   | 種 類   | 居宅・車庫  |
|   | 構 造   | 鉄骨造スレート葺3階建  |
|   | 床 面 積 | 1階 35.20平方メートル<br>2階 35.20平方メートル<br>3階 35.20平方メートル |



\*22\*



不動産の表示	「物件目録」のとおり													
住居表示	大阪府守口市南寺方北通2丁目2番22号													
<b>土地</b>	物件1													
現況地目	<input checked="" type="checkbox"/> 宅地一部公衆用道路（物件1） <input type="checkbox"/> 公衆用道路（物件 ）													
形状	<input type="checkbox"/> 公図のとおり <input type="checkbox"/> 地積測量図のとおり <input type="checkbox"/> 建物図面（各階平面図）のとおり <input checked="" type="checkbox"/> 土地建物位置関係図のとおり <input type="checkbox"/>													
占有者及び占有状況	<input checked="" type="checkbox"/> 土地所有者 <input type="checkbox"/> その他の者 上記の者が本土地上に下記建物を所有し、占有している <input type="checkbox"/> 「占有者及び占有権原」のとおり													
下記以外の建物（目的外建物）	<input checked="" type="checkbox"/> ない <input type="checkbox"/> ある（詳細は「目的外建物の概況」のとおり）													
その他の事項	「その他の事項」のとおり													
<b>建物</b>	物件2													
種類、構造及び床面積の概略	<input checked="" type="checkbox"/> 公簿上の記載とほぼ同一である <input type="checkbox"/> 公簿上の記載と次の点が異なる（ <input type="checkbox"/> 主たる建物 <input type="checkbox"/> 附属建物） <input type="checkbox"/> 種類： <input type="checkbox"/> 構造： <input type="checkbox"/> 床面積：													
物件目録にない附属建物	<input checked="" type="checkbox"/> ない <input type="checkbox"/> ある <table style="display: inline-table; vertical-align: middle;"> <tr><td rowspan="3" style="font-size: 2em; padding-right: 5px;">{</td><td>種類：</td></tr> <tr><td>構造：</td></tr> <tr><td>床面積：</td></tr> </table>			{	種類：	構造：	床面積：							
{	種類：													
	構造：													
	床面積：													
占有者及び占有状況	<input checked="" type="checkbox"/> 建物所有者 <input type="checkbox"/> その他の者 上記の者が本建物を住居として使用している <input type="checkbox"/> 「占有者及び占有権原」のとおり													
上記以外の敷地（目的外土地）	<input checked="" type="checkbox"/> ない <input type="checkbox"/> ある（詳細は「目的外土地の概況」のとおり）													
その他の事項	「その他の事項」のとおり													
執行官保管の仮処分	<input checked="" type="checkbox"/> ない <input type="checkbox"/> ある <table style="display: inline-table; vertical-align: middle;"> <tr> <td rowspan="2" style="font-size: 2em; padding-right: 5px;">[</td> <td style="padding-right: 10px;">地方裁判所</td> <td style="padding-right: 10px;">支部</td> <td style="padding-right: 10px;">平成</td> <td style="padding-right: 10px;">年( )第</td> <td style="padding-right: 10px;">号</td> </tr> <tr> <td style="padding-right: 10px;">保管開始日</td> <td style="padding-right: 10px;">平成</td> <td style="padding-right: 10px;">年</td> <td style="padding-right: 10px;">月</td> <td style="padding-right: 10px;">日</td> </tr> </table>			[	地方裁判所	支部	平成	年( )第	号	保管開始日	平成	年	月	日
[	地方裁判所	支部	平成		年( )第	号								
	保管開始日	平成	年	月	日									
土地建物の位置関係	<input type="checkbox"/> 建物図面（各階平面図）のとおり <input checked="" type="checkbox"/> 土地建物位置関係図のとおり													

(注) チェック項目中の調査結果は、「■」の箇所の記載のとおり

(2枚目)

その他の事項

1 表札等の表示

- (1) 表札の表示 「所有者の姓」
- (2) 郵便受けの表示 なし

2 目的土地の現況について

- (1) 目的土地を適宜概測したところ、形状は概ね地積測量図のとおりであると思われる。なお、目的土地の南側に約1.4m幅(約6㎡)の道路負担部分が存在する。
- (2) 目的土地は目的建物の敷地となっている。
- (3) 目的土地の南側接面道路は建築基準法上の道路である。

3 目的建物の現況について

- (1) 目的建物の形状は、概ね建物図面のとおりであると思われる。
- (2) 目的建物内部の状況は別紙添付写真のとおり。
- (3) 目的建物内には、洗濯機、テレビ等の家財道具、日常生活用品等の動産類が多数存在する。
- (4) 目的建物3階中央洋室の南側部分の天井にロフトが存在する。なお、同ロフトを開閉するための器具が見当たらなかったため、内部については見分できていない。
- (5) 目的建物は、維持管理に劣る点を除き、概ね経年相当の劣化、損耗が認められる。但し、居室内に大量の動産が存在したため、細かな点について見分できておらず、損傷が隠れている可能性が否定できない。

4 その他

目的土地建物所有者から当職に対して一度電話にて連絡があったものの、その後同人と連絡が取れなくなっている。

以上

(注) チェック項目中の調査結果は、「■」の箇所の記載のとおり

(3枚目)

関係人の陳述等	
陳述者 (当事者等との関係)	陳述内容等
■債務者兼所有者	目的建物には現在私が居住していますが、十分な管理が出来ていない状況です。

(注) チェック項目中の調査結果は、「■」の箇所の記載のとおり

(4枚目)

執行官の意見

目的物件の占有関係

関係人の陳述、立入調査の結果から、目的建物は所有者が、住居として使用、占有しているものと認める。

以上

(注) チェック項目中の調査結果は、「■」の箇所の記載のとおり

(5枚目)

## 調査の経過

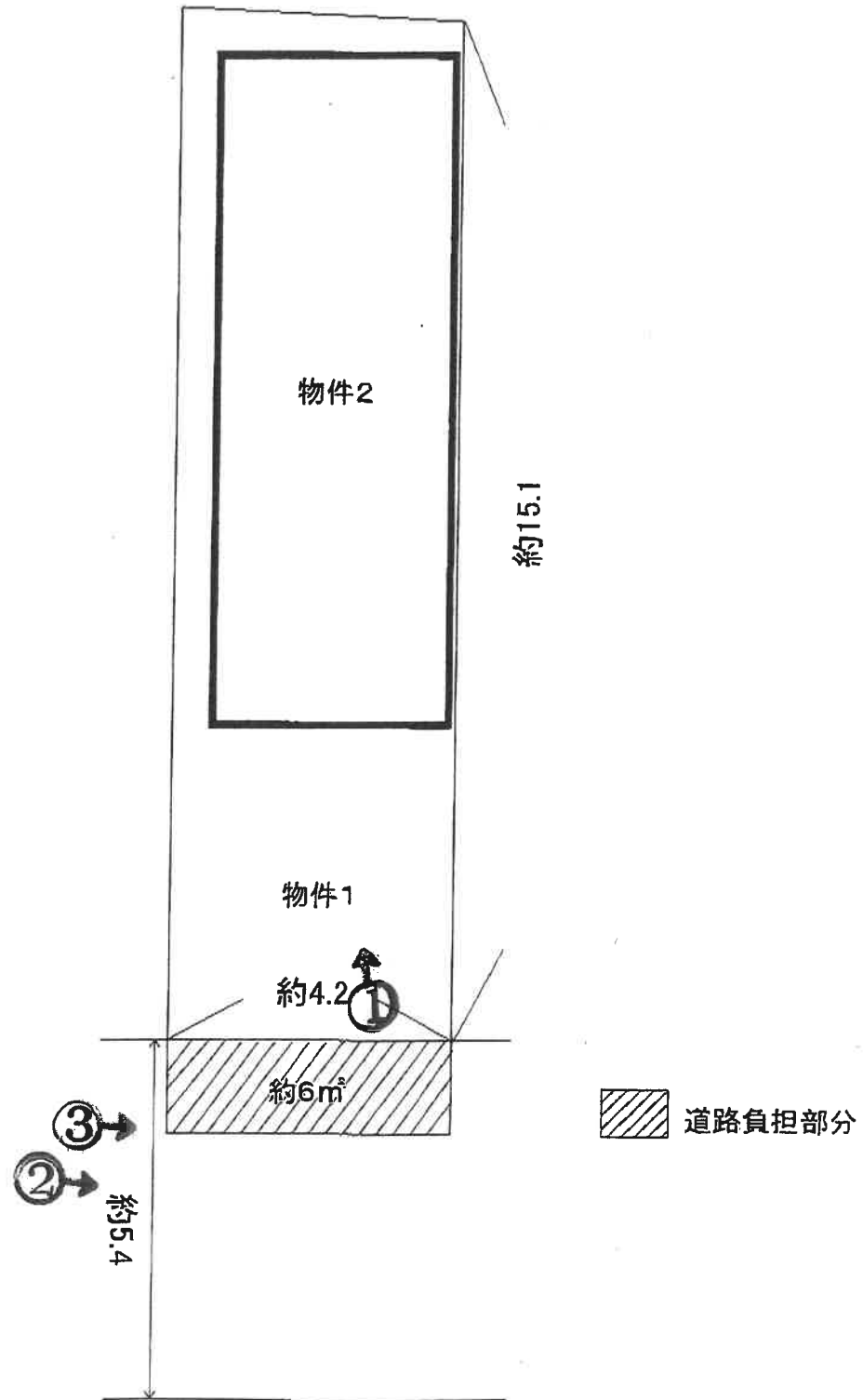
調査の日時	調査の場所等	調査の方法等
5年12月28日 13:40 - 13:50	大阪法務局北出張所	公函等調査
5年12月28日 16:00 - 16:15	守口市役所	道路等調査
6年1月10日 —	執行官室	所有者に対し照会文書等送付
6年1月11日 13:25 - 13:40	物件所在地	物件及び占有調査（全戸不在）、在宅要請書及び照会文書等投函
6年1月18日 15:00 - 15:10	執行官室	所有者より入電・聴取
6年2月5日 13:30 - 14:20	物件所在地	解錠による立入調査（評価人帯同）
年 月 日 —		
年 月 日 —		
年 月 日 —		
<input type="checkbox"/> 令和 年 月 日 目的物件は不在で施錠されていると予想されたので、立会人及び解錠技術者を同行して臨場した。		
<input checked="" type="checkbox"/> 令和6年2月5日 目的物件は不在で施錠されていたので、立会人を立ち合わせ、技術者に解錠させて建物内に立ち入った。		
<input type="checkbox"/> 令和 年 月 日 休日・夜間執行許可の提示をした。		

(注) チェック項目中の調査結果は、「■」の箇所の記載のとおり

# 土地建物位置関係図

※当図面はあくまで現況に基づく略図です。  
詳細については別途専門家による調査が必要です。

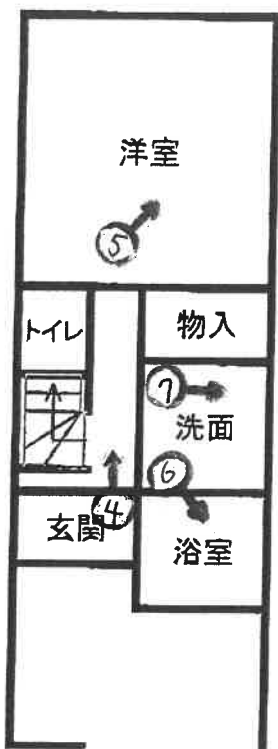
(単位:m)



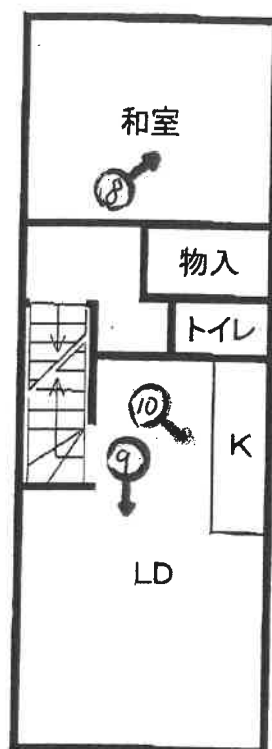
(←○写真撮影位置・方向)

間取略図


1階



2階




3階



(←○写真撮影位置・方向)

目的建物




①

( 9 枚目 )





②



③

排水道負担部分

(10 枚目)



④

2024/02/05



⑤

2024/02/05





⑥



⑦






⑧



⑨



10



11

(14枚目)





12



13

(15 枚目)



令和 5 年 (ケ) 第468号  
令和6年2月5日 現地調査  
令和6年2月7日 評 価

大阪地方裁判所 第14民事部 御中

評 価 書  
(土地付建物)

評価人 不動産鑑定士

小林 敬一



## 第1 評価額

一 括 価 格	
金 9,500,000円	
内 訳 価 格	
物件 1	金 3,510,000円
物件 2	金 5,990,000円

- 1 一括価格は、物件1,2の各不動産について、一括売却（民事執行法61条本文）を行うことを前提とした場合の価格である。
- 2 内訳価格は、配当等の判断のために一括価格の内訳として算出した価格である。
- 3 物件1の内訳価格は物件2のための土地利用権等価格を控除した価格であり、物件2の内訳価格は当該土地利用権等付建物としての価格である。

## 第2 評価の条件

- 1 本件評価は、民事執行法により売却に付されることを前提とした適正価格を求めるものである。  
したがって、求めるべき評価額は、一般の取引市場において形成される価格ではなく、一般の不動産取引と比較しての競売不動産特有の各種の要因（売主の協力が得られないことが常態であること、買受希望者は内覧制度によるほかは物件内部の確認が直接できないこと、引渡しを受けるために法定の手続をとらなければならない場合があること、目的物の種類又は品質に関する不適合には担保責任がないこと等）等を反映させた価格とする。
- 2 評価は、目的物件の調査時点における現状に基づいて行うものであり、調査日以降発生した物件の現状変更については原則として考慮していない。
- 3 現地での物件調査は、原則として目視可能な部分に限定される。
- 4 物件に関する情報提供の内容は、民事執行法58条4項に定める場合を除いて、公開された資料に基づくものである。

### 第3 目的物件

現況欄に記載のない事項については、ほぼ登記記載と同じ

番号	所在等	登記	現況
1	所在地 地番 地目 地積	物件目録記載のとおり	下記「特記事項」欄参照
2	所在 家屋番号 種類 構造 床面積	物件目録記載のとおり	概ね物件目録記載のとおり
番号	特記事項		
1	◇道路負担に関する事項 南部分について、約6㎡（幅約1.4m×間口約4.2m）が道路の一部となっていた。		
2	特になし		

#### 第4 目的物件の位置・環境等

##### 1 土地の概況及び利用状況等（物件1）

位置・交通	京阪本線 土居 駅 南東方 道路距離 約1,200m (別添「位置図」参照) OsakaMetro今里筋線 清水 駅 北東方 道路距離 約910m	
付近の状況	府道161号線深野南寺方大阪線の南方に位置する小規模一般住宅や中層の共同住宅等が建ち並ぶ住宅地域。 将来的にも、当分の間現況のまま推移していくものと思料される。	
主な公法上の規制等  (道路の幅員等の個別的な規制を考慮しない一般的な規制)	都市計画区分	市街化区域
	用途地域	第1種住居地域
	建ぺい率	60%
	容積率	200%
	防火規制	準防火地域
	その他の規制	水害ハザードマップ浸水想定区域 居住誘導区域
画地条件  <現況宅地部分>	規模	65.15㎡ ※他、道路負担部分約6㎡。
	形状	台形状のほぼ整形地
	間口・奥行	間口 ( 南側 ) 約 4.2 m , 奥行 約 15.1 m
	高低差等	概ね等高接面
接面道路の状況	南 側	幅員約 5.4 m 市道 三郷45号線 (建築基準法第42条1項1号)
	接道状況	中間画地
土地の利用状況等	現 況	居宅・車庫
	東 側	住宅
	西 側	事務所等
	南 側	道路
	北 側	共同住宅
供給処理施設	上水道	あり
	ガス配管	あり
	下水道	あり (処理区域内)
	(注) 供給処理施設における「あり」とは、対象物件の前面道路に該当施設の本管 (以下、「施設管」という。) が通っており、通常のコストで敷地内への引込みが出来る状態にあることをいう。「なし」とは、対象物件を含めた周辺に施設管が配置されておらず、敷地内に引き込むことが不可能な場合をいう。「不明」とは、前面道路に施設管は敷設されていないにもかかわらず供給処理を利用している場合や、役場での確認事項に疑義がある場合等で、将来的に当該施設が利用できるかどうか不明な場合をいう。	
土壌汚染等	土地の閉鎖登記簿からは個人の所有者名、宅地の登記地目の履歴が確認された。過去の住宅地図によると同土地は住宅の敷地等であったと見られる。 土地上の建物が法令上の特定施設に該当した履歴は確認できなかった。 また、周辺には特定施設地は存しない。 なお、土壌汚染の有無及びその内容について確実な情報を得るには、土壌汚染調査会社による調査を要する。	
特記事項	P.2「特記事項」欄参照。	

2 建物の概況及び利用状況等（物件2）

区 分	主である建物	
建築時期及び 経済的残存耐 用年数等	建築年月日	(登記記載) 平成12年6月8日 新築
	経過年数	約24年
	経済的残存耐用年数	約6年
仕 様	構 造	鉄骨造
	屋 根	スレート葺
	外 壁	サイディング 等
	内 壁	クロス 等
	天 井	クロス、和風プリント合板 等
	床	フローリング、畳 等
	設 備	トイレ、風呂、システムキッチン 等
	その他	駐車スペース：約1台分、ロフト
床面積（現況）	延 105.60m <sup>2</sup> 特段の増築は認められなかった。	
現況用途等	階 層	3階建
	現況用途	居宅・車庫
	間取り	5LDK+ロフト
品 等	概ね普通品等	
保守管理の状態	やや不良 ※室内は大量の動産が散乱しており、水回りは汚損していた。	
建物の利用状況	現況調査報告書記載のとおり。	
特 記 事 項	<p>◇アスベストの使用可能性</p> <p>目視した限りにおいてアスベスト含有吹付材は確認できなかった。さらに、流通量の少ない時期に建築された建物である為、使用可能性は低いものと認められる。</p> <p>但し、成形板等のアスベスト含有建材が使用されている可能性は否定できない。</p> <p>当調査はアスベストの使用の事実を絶対的に判定しているものではなく、あくまでも限定された調査条件の範囲内で使用の有無の“可能性”を判定するものである。従って、厳密な事実関係の判定に当たっては、別途専門機関による調査が必要である。</p> <p>◇耐震性に関する事項</p> <p>新耐震基準が施行(昭和56年6月1日)された後に建築確認を取得した建物である。</p> <p>◇建築確認申請手続きに関する事項</p> <ul style="list-style-type: none"> <li>・ 確認申請； 済</li> <li>・ 検査済証； 無</li> </ul> <p>◇その他</p> <ul style="list-style-type: none"> <li>・ 3F中央洋室の天井に収納型のロフト出入口があった。</li> <li>同出入口を開閉する器具が見つからなかったため、ロフト内部は確認できなかった。</li> <li>・ 開放型の車庫部分があり、登記面積に算入されていた。</li> <li>車庫部分について、奥行が浅いため、一般的な普通自動車は全て入りきらないように見えた。</li> </ul>	

## 第5 評価額算出の過程

### 1 基礎となる価格

#### ① 物件1 (土地)

目的土地の更地価格を算出し、これに必要に応じて建付減価を行って土地価格を求めた。

物件 番号	標準画地価格 (円/m <sup>2</sup> ) ア	個別格差 イ	地積 (m <sup>2</sup> ) ウ	建付減価 エ	土地価格 (円) (千円未満四捨五入) オ(ア×イ×ウ×エ)
1 (宅地部分)	163,000	1.04	65.15	0.90	9,940,000
1 (道路部分)	(163,000円×5%) 8,150	—	6	—	49,000

#### ア 標準画地価格 (公示価格等からの規準)

地価公示 守口-11

公示価格等 178,000円/m<sup>2</sup> × 時点修正 101.1/100 × 標準化補正 100/104 × 地域格差 100/106 = 標準画地価格 163,000円/m<sup>2</sup>

◇時点修正： 公示価格等の価格時点から評価日までの推定変動率である。

◇標準化補正：	接面・方位	規模	形状	その他	総合 (相乗積)
	1.04	1.00	1.00	1.00	1.04

◇地域格差：	街路	接近	環境	行政	総合 (相乗積)
	1.01	1.00	1.05	1.00	1.06

イ 個別格差：	接面・方位	規模	形状	その他	総合 (相乗積)
	1.04	1.00	1.00	1.00	1.04

※接面・方位： 方位 1.04

ウ 地積： 登記数量に基づく。

エ 建付減価： 建物と敷地との適応の状態等を考慮した。

#### ② 物件2 (建物)

目的建物の再調達原価を、建物建築費の推移動向を考慮した標準的な建築費に比準して求め、これに耐用年数に基づく方法及び観察減価法を併用して求めた現価率を乗じて、建物の価格を求めた。

物件 番号	再調達原価 (円/m <sup>2</sup> ) ア	現況延面積 (m <sup>2</sup> ) イ	現価率 ウ	建物の価格 (円) (千円未満四捨五入) エ(ア×イ×ウ)
2 [主である建物]	200,000	105.60	0.17	3,590,000

#### ウ 現価率

経過年数 約24年

経済的残存耐用年数 約6年

観察減価 30%

残価率 5%

耐用年数に基づく方法と観察減価法を併用し、現価率を査定した。

$$\text{現価率} = \{ \text{残価率} 5\% + (1 - 0.05) \times \text{経済的残存耐用年数} 6\text{年} / (\text{経過年数} 24\text{年} + \text{経済的残存耐用年数} 6\text{年}) \} \times (1 - 0.3) = 0.17$$

※観察減価は、維持管理の状態や中古建物に係る市場の特性等を考慮して査定した。

## 2 評価額の判定

前記により求めた価格に、土地については土地利用権等価格を控除し、建物については土地利用権等価格を加算し、さらに競売市場修正等を施して、下記のとおり評価額を求めた。

### ① 土地利用権等価格

物件 番号	建付地価格 (円) ア	土地利用権等割合 イ		土地利用権等価格 (円) (千円未満四捨五入) ウ (ア×イ)
1 (宅地)	9,940,000	0.50	法定地上権	4,970,000
合計				4,970,000

### ② 内訳価格及び一括価格

物件 番号	基礎となる価格 (円) (1①オ, 1②エ) ア	土地利用権等価格 の控除及び加算(円) (2①ウ) イ	占有 減価 ウ	市場 性修 正 エ	競売市 場修正 オ	その他の 控除減価 (敷金等) (円) カ	評価額 (円) (万円未満四捨五入) キ [(ア+イ) × ウ × エ × オ - カ]
1	<宅地部分+道路部分> 9,989,000	-4,970,000	—	1.00	0.70	—	3,510,000
2	3,590,000	+4,970,000	1.00	1.00	0.70	0	5,990,000
一括価格 (合計)							9,500,000

#### ウ 占有減価

本件の場合不要。

#### エ 市場性修正

本件の場合不要。

#### オ 競売市場修正

第2の「評価の条件」欄記載の不動産競売市場特有の要因を考慮のうえ、競売市場修正率を0.70と決定した。

#### カ その他の控除減価 (敷金等)

本件の場合不要。

## 第6 参考価格資料

### 1 地価公示 守口-11

所 在 : 守口市南寺方北通二丁目22番32 「南寺方北通2-7-2」  
価 格 : 178,000円/m<sup>2</sup>  
位 置 : 京阪本線 土居 駅 南東方 約1,100m (道路距離)  
価格時点 : 令和 5 年1月1日  
地 積 : 68m<sup>2</sup>  
供給処理施設 : 水道, ガス, 下水  
接面街路 : 南 6.4 m 市道  
用途指定等 : 第1種住居地域 (建ぺい率 60% 容積率 200%) , 準防火地域  
地域の概要 : 小規模一般住宅、アパート等が混在する住宅地域

### 2 固定資産税評価額 ( 令和 5 年)

物件1 : 6,188,645円  
物件2 : 5,918,090円

## 第7 附属資料

- 1 位置図
- 2 公図写
- 3 地積測量図写
- 4 建物図面・各階平面図写
- 5 土地建物位置関係図
- 6 間取略図

( 鑑第 R06 - 001 )  
以 上

物 件 目 録

- |   |       |  |
|---|-------|--|
| 1 | 所 在   | 守口市南寺方北通二丁目  |
|   | 地 番   | 9番2  |
|   | 地 目   | 宅地   |
|   | 地 積   | 71.15平方メートル  |
| 2 | 所 在   | 守口市南寺方北通二丁目9番地2                                    |
|   | 家屋 番号 | 9番2の2  |
|   | 種 類   | 居宅・車庫  |
|   | 構 造   | 鉄骨造スレート葺3階建  |
|   | 床 面 積 | 1階 35.20平方メートル<br>2階 35.20平方メートル<br>3階 35.20平方メートル |





# 位置図



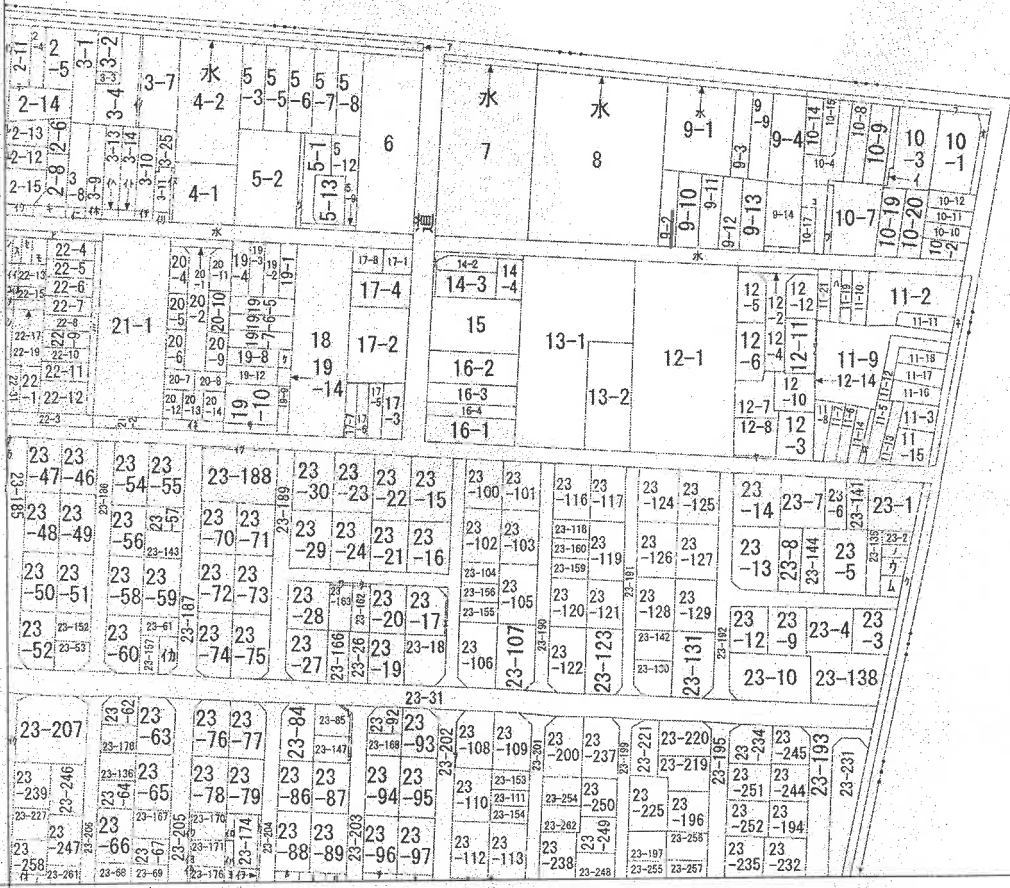
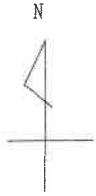
1 : 10,000 相当

地図上の1センチは約100メートル

印刷中心は 東経 135度33分38秒 北緯 34度43分36秒



イ 10-18    ハ 11-20    ホ 23-115    ト 23-99    リ 23-90    ル 23-145  
 11-1    9-5    23-114    23-98    23-146    つづ



(注) 地図に準ずる図面は、土地の区画を明確にした不動産登記法所定の地図が備え付けられるまでの間、これに代わるものとして備え付けられている図面で、土地の位置及び形状の概略を記載した図面です。

地番区域見出  
 南寺方北通  
 2丁目

請求部	所在	守口市南寺方北通二丁目		地番	9番2	
出力縮尺	縮尺不明	精度区分	座標系又は記号	分類	地図に準ずる図面	
作成年月日			備付年月日(原図)		補記事項	
					種類	旧土地台帳附属地図


これは地図に準ずる図面に記録されている内容を証明した書面である。

(大阪法務局守口出張所管轄)

令和5年10月26日  
 東京法務局

請求番号: 18-1

登記官



ヲ 23-149  
 リ 23-25  
 ヲ 23-81  
 ヲ 23-82  
 ケ 23-161  
 レ 23-148  
 ソ 23-179  
 ツ 5-4  
 ネ 31  
 ナ 14-1  
 ラ 水  
 ム 23-134  
 リ 23-133  
 ノ 23-132  
 オ 10-13  
 ヲ (26+27+28+  
 29+30)  
 ヤ 12-9  
 マ 12-13  
 ケ 19-13  
 フ 10-21  
 コ 10-16  
 エ 23-253  
 テ 2-10  
 ア (32+33+34+  
 35+36)  
 キ 19-11  
 コ 2-9  
 ノ 22-14  
 ミ 22-16  
 シ 22-2  
 ヒ 22-28  
 モ 22-3  
 セ 22-40  
 ス 22-41  
 ン 22-42  
 ン 22-43  
 ン 22-59  
 ン 23-172  
 ン 23-173  
 ン 3-19  
 ン 3-20  
 ン 3-21  
 ン 3-22  
 ン 3-23  
 ン 3-24  
 ン 3-26  
 ン 22-60  
 ン 23-175  
 ン 23-80  
 ン 23-156  
 ン 23-169  
 ン 23-177  
 ン 2-3  
 ン 2-2  
 ン 23-215  
 ン 20-3  
 ン 23-243  
 ン 23-182  
 ン 2-16  
 ン 2-1  
 ン 3-12  
 ン 23-259  
 ン 23-208

3430036

12.2.25

地積測量図

地番 9-2, 9-10, 9-11  
9-12, 9-13

土地の所在 守口市南寺方北通2丁目

前9-2 後9-2・9-10~9-13  
計9-2・9-10~9-13

座標求積表

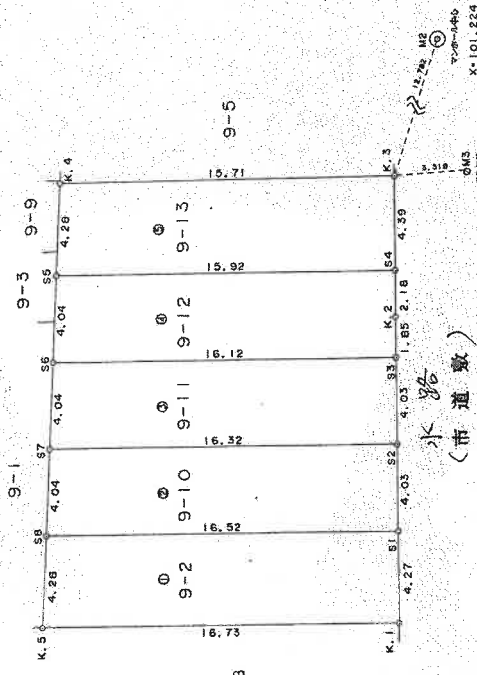
地番	測点	Xn	Yn	(Xn+1 - Xn-1)Yn
9-2	K.3	119.646	99.837	-1659.537649
	K.1	102.911	100.017	-1659.748612
	S1	102.951	104.293	-1727.586187
	S9	119.473	104.118	-1750.371005
				71.1578129
			座積	71.1578129

地番	測点	Xn	Yn	(Xn+1 - Xn-1)Yn
9-10	S9	119.473	104.118	-1703.280246
	S1	102.951	104.293	-1719.205132
	S2	102.985	105.133	-1723.248647
	S7	119.310	108.136	-1792.671674
				132.627643
			座積	66.31

地番	測点	Xn	Yn	(Xn+1 - Xn-1)Yn
9-11	S7	119.310	108.136	-1747.632824
	S2	102.989	106.333	-1763.395314
	S3	103.027	112.371	-1818.713072
	S6	119.147	112.198	-1826.816602
				131.004706
			座積	65.50

地番	測点	Xn	Yn	(Xn+1 - Xn-1)Yn
9-12	S6	119.147	112.198	-1790.361521
	S3	103.027	112.371	-1809.468729
	K.2	103.045	114.226	-1854.747467
	S4	103.063	116.409	-1859.531511
	S5	119.894	116.239	-1899.385143
			座積	64.69

地番	測点	Xn	Yn	(Xn+1 - Xn-1)Yn
9-13	S5	119.894	116.239	-1850.627760
	S4	103.063	116.409	-1846.894445
	K.3	103.102	120.808	-1902.495574
	K.4	118.812	120.350	-1914.178240
				137.258505
			座積	58.62



引照点表

引照点	X座標	Y座標
P1 M1	7.210	21.203
P2 M5	93.017	99.794
	121.071	

境界線の種類

境界線の種類	長さ	面積
S5 S6 S7 S8	5.5	2.0
K.4 K.3	5.5	2.0
S1 S2 S3 S4	5.5	2.0
K.1 K.2 K.3	5.5	2.0

申請人

縮尺 1/250

(大阪土地家屋調査士会)

これは図面に記録されている内容を証明した書面である。  
(大阪法務局守口出張所管轄)

令和5年10月26日 東京法務局

登記官

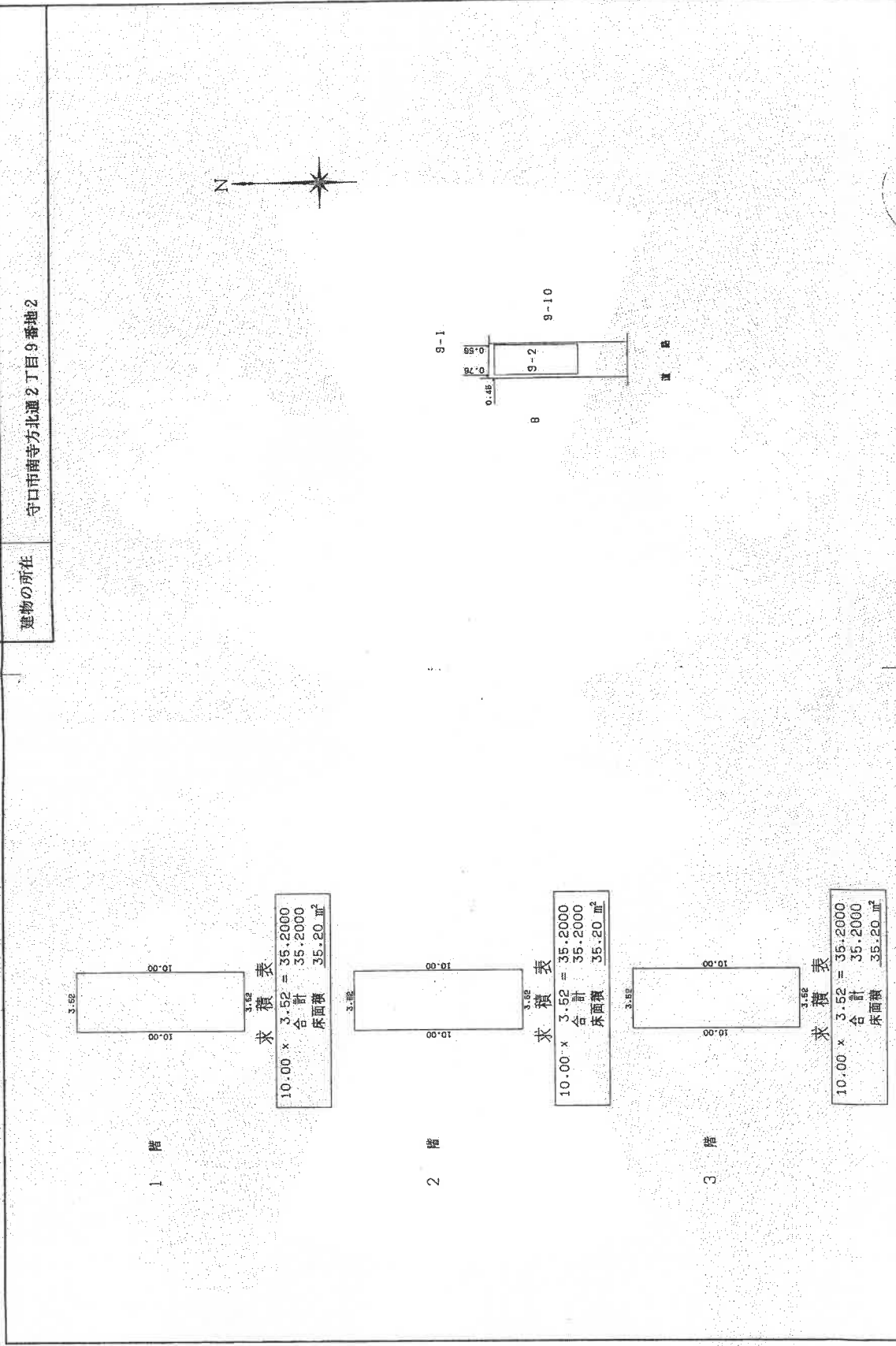
登記年月日：平成12年6月12日

6430043

各階平面図

建物図面  
H.12.6.12

家屋番号	6430043 9番2号
建物の所在	守口市南寺方北通2丁目9番地2



1階

求積表
10.00 x 3.52 = 35.2000
合計 35.2000
床面積 35.20 ㎡

2階

求積表
10.00 x 3.52 = 35.2000
合計 35.2000
床面積 35.20 ㎡

3階

求積表
10.00 x 3.52 = 35.2000
合計 35.2000
床面積 35.20 ㎡

縮尺	1 / 250
縮尺	1 / 500
申請人	
製作者	

12.6.12

これは図面に記録されている内容を証明した書面である。

(大阪法務局守口出張所簿籍)

令和5年10月26日 東京法務局

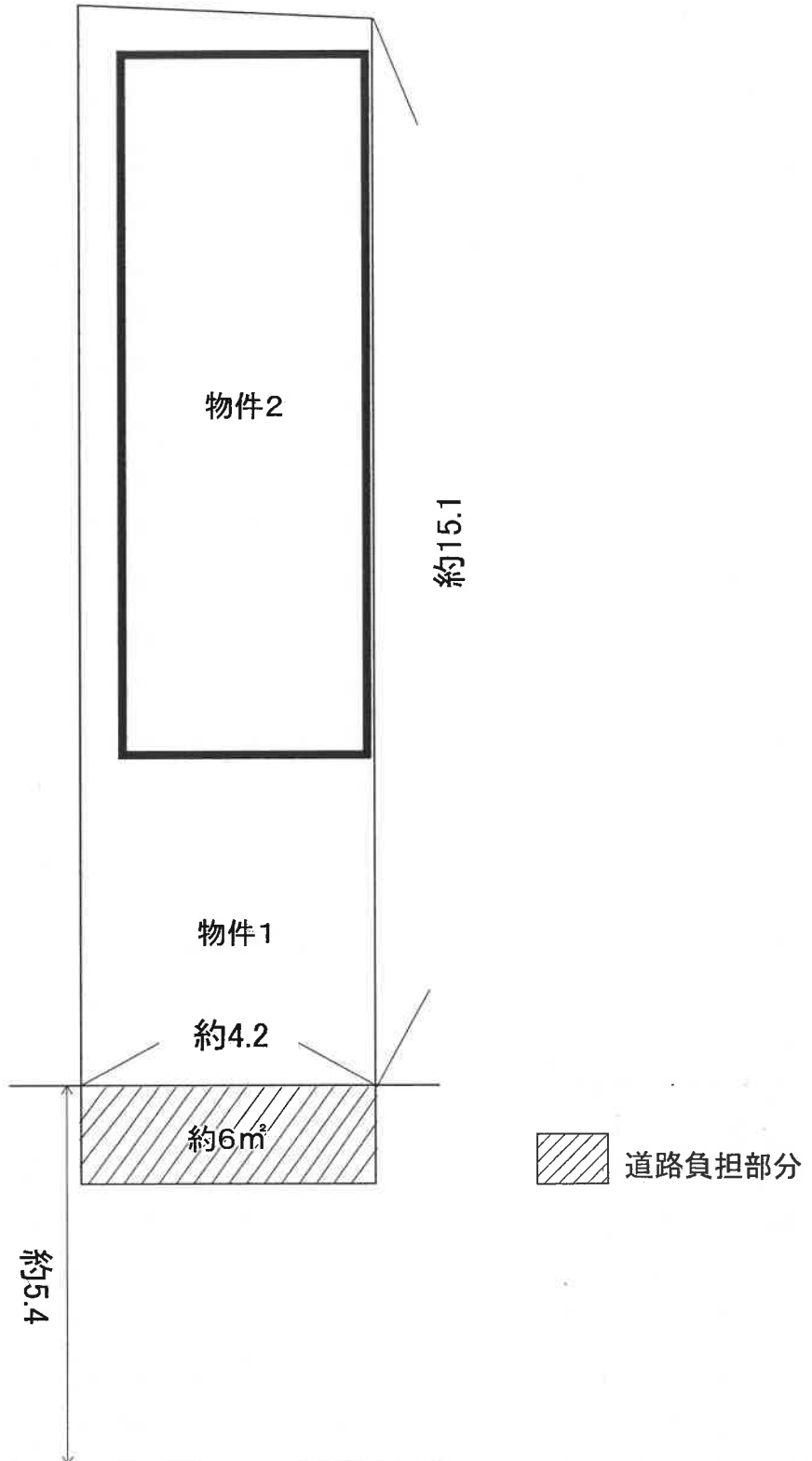
登記官

請求番号：18-3

# 土地建物位置関係図

※当図面はあくまで現況に基づく略図です。  
詳細については別途専門家による調査が必要です。

(単位:m)

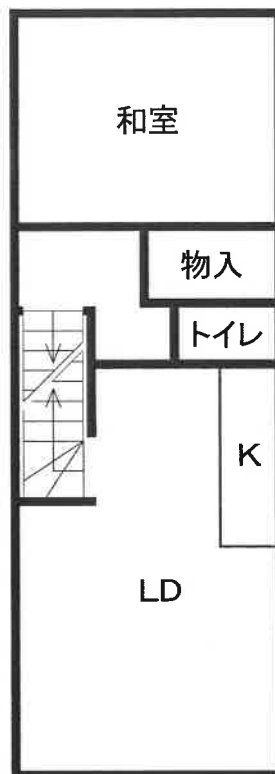


# 間取略図

1階



2階



3階

